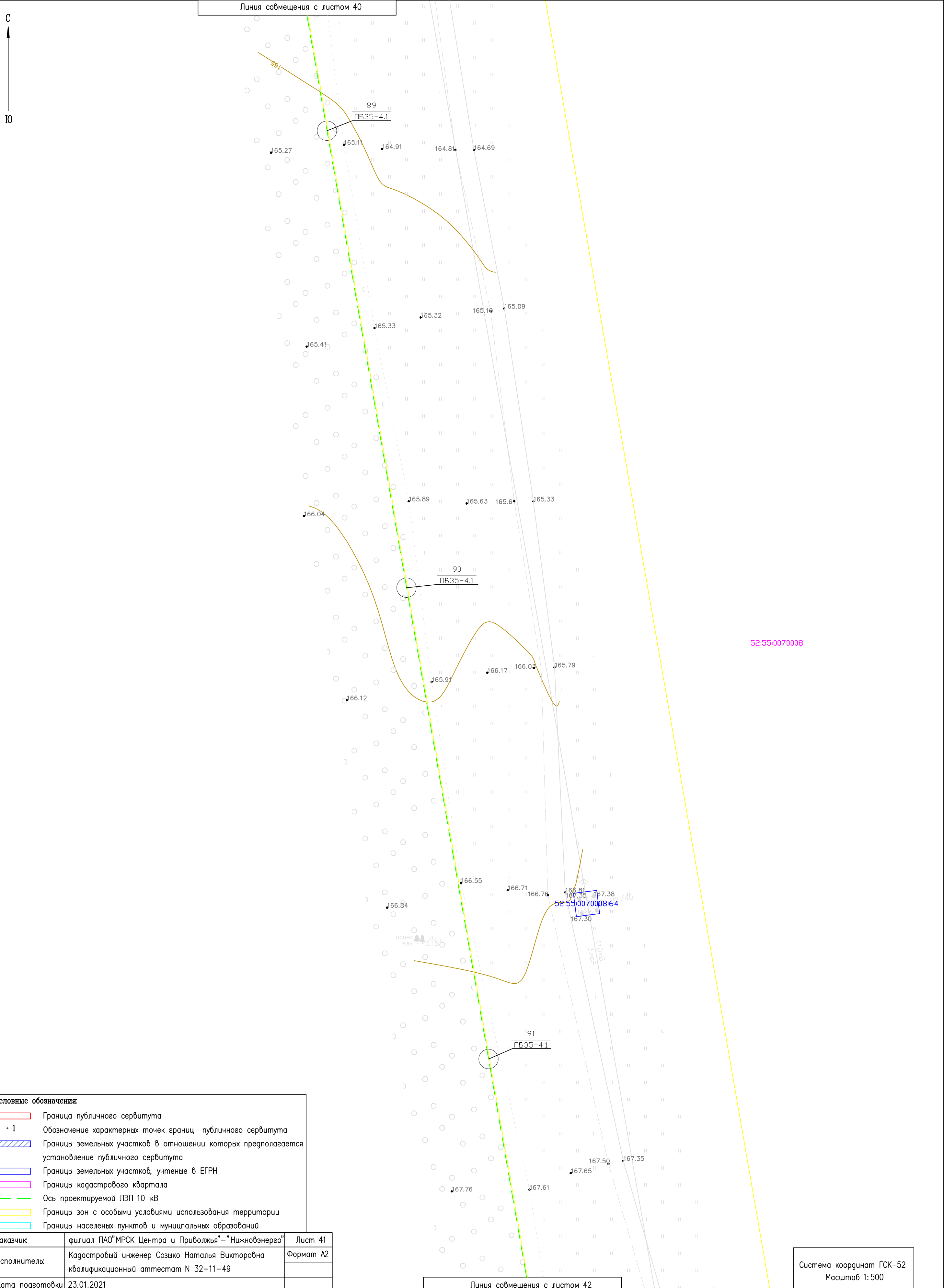


# Схема расположения границ публичного сервитута

Местоположение: Нижегородская область, Дивеевский район, вблизи г.Саров, с. Яковлевка, г. Осиповка, с. Дивеево

Кадастровый номер кварталов, в отношении которых предполагается установление публичного сервитута: 52:55:0070005, 52:55:0100005, 52:55:0070005, 52:55:0100010, 52:55:0100009, 52:55:0100008

Цель установления публичного сервитута: Строительство двух ЛЭП 10 кВ от ПС Дивеево, реконструкция РУ 10 кВ ПС Дивеево ПО Южные электрические сети



52:55:0070008

52:55:0070008:64

**Условные обозначения**

- Граница публичного сервитута
- 1 Обозначение характерных точек границ публичного сервитута
- Границы земельных участков в отношении которых предполагается установление публичного сервитута
- Границы земельных участков, учтенные в ЕГРН
- Границы кадастрового квартала
- Ось проектируемой ЛЭП 10 кВ
- Границы зон с особыми условиями использования территории
- Границы населенных пунктов и муниципальных образований

Заказчик	филиал ПАО "МРСК Центра и Приволжья" – "Нижвоэнерго"	Лист 41
Исполнитель:	Кадастровый инженер Созыко Наталья Викторовна квалификационный аттестат N 32-11-49	Формат А2
Дата подготовки	23.01.2021	

Система координат ГСК-52  
Масштаб 1:500

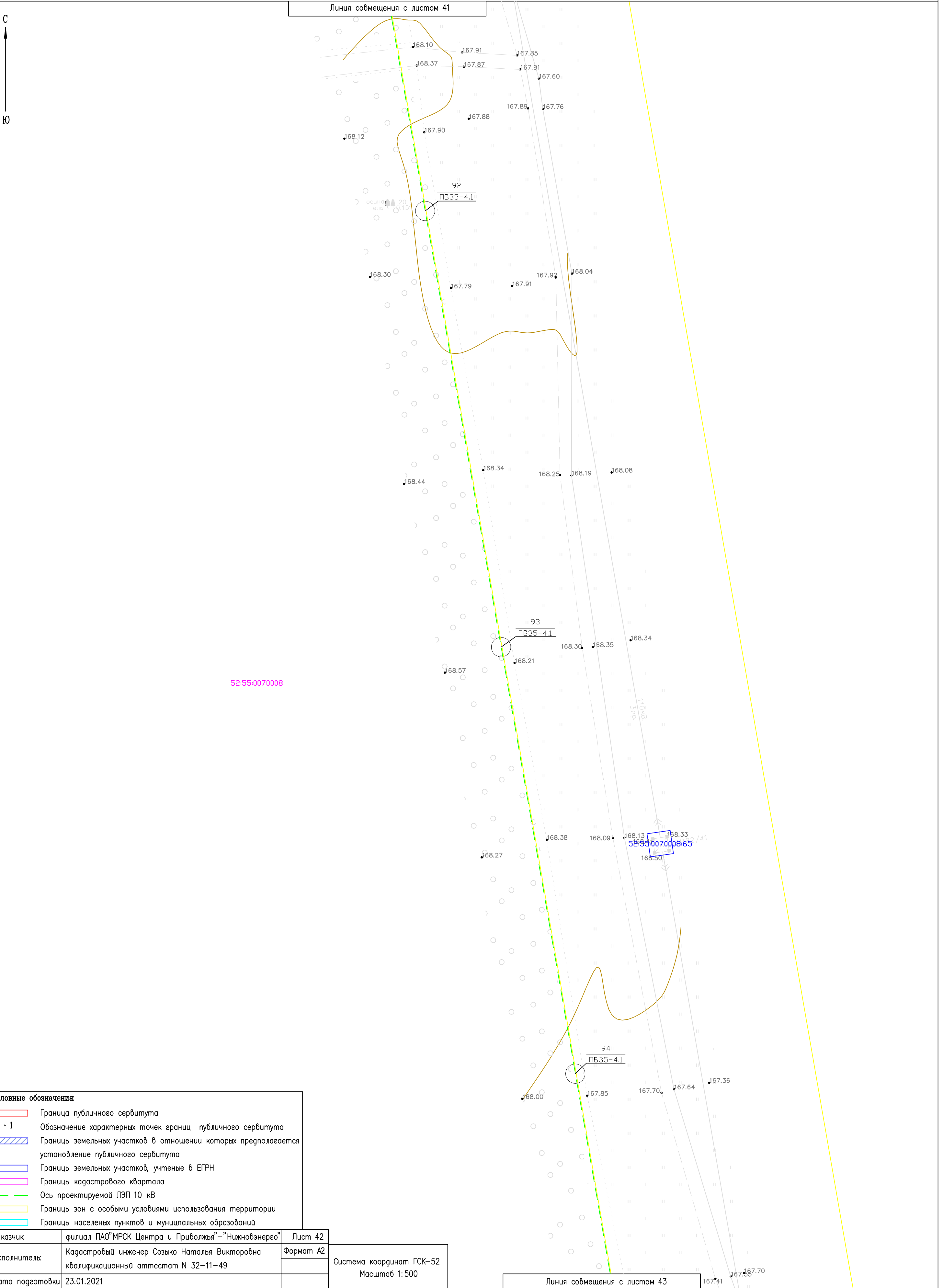
Линия совмещения с листом 42

# Схема расположения границ публичного сервитута

Местоположение: Нижегородская область, Дивеевский район, вблизи г.Саров, с. Яковлевка, д. Осиповка, с. Дивеево

Кадастровый номер кварталов, в отношении которых предполагается установление публичного сервитута: 52:55:0070005, 52:55:0100005, 52:55:0070005, 52:55:0100010, 52:55:0100009, 52:55:0100008

Цель установления публичного сервитута: Строительство двух ЛЭП 10 кВ от ПС Дивеево, реконструкция РУ 10 кВ ПС Дивеево ПО Южные электрические сети



52:55:0070008

52:55:0070008/65

## Условные обозначения

- Граница публичного сервитута
- 1 Обозначение характерных точек границ публичного сервитута
- Границы земельных участков в отношении которых предполагается установление публичного сервитута
- Границы земельных участков, учтенные в ЕГРН
- Границы кадастрового квартала
- Ось проектируемой ЛЭП 10 кВ
- Границы зон с особыми условиями использования территории
- Границы населенных пунктов и муниципальных образований

Заказчик	филиал ПАО "МРСК Центра и Приволжья" - "Нижвоэнерго"	Лист 42
Исполнитель:	Кадастровый инженер Созыко Наталья Викторовна квалификационный аттестат N 32-11-49	Формат A2
Дата подготовки	23.01.2021	

Система координат ГСК-52  
Масштаб 1:500

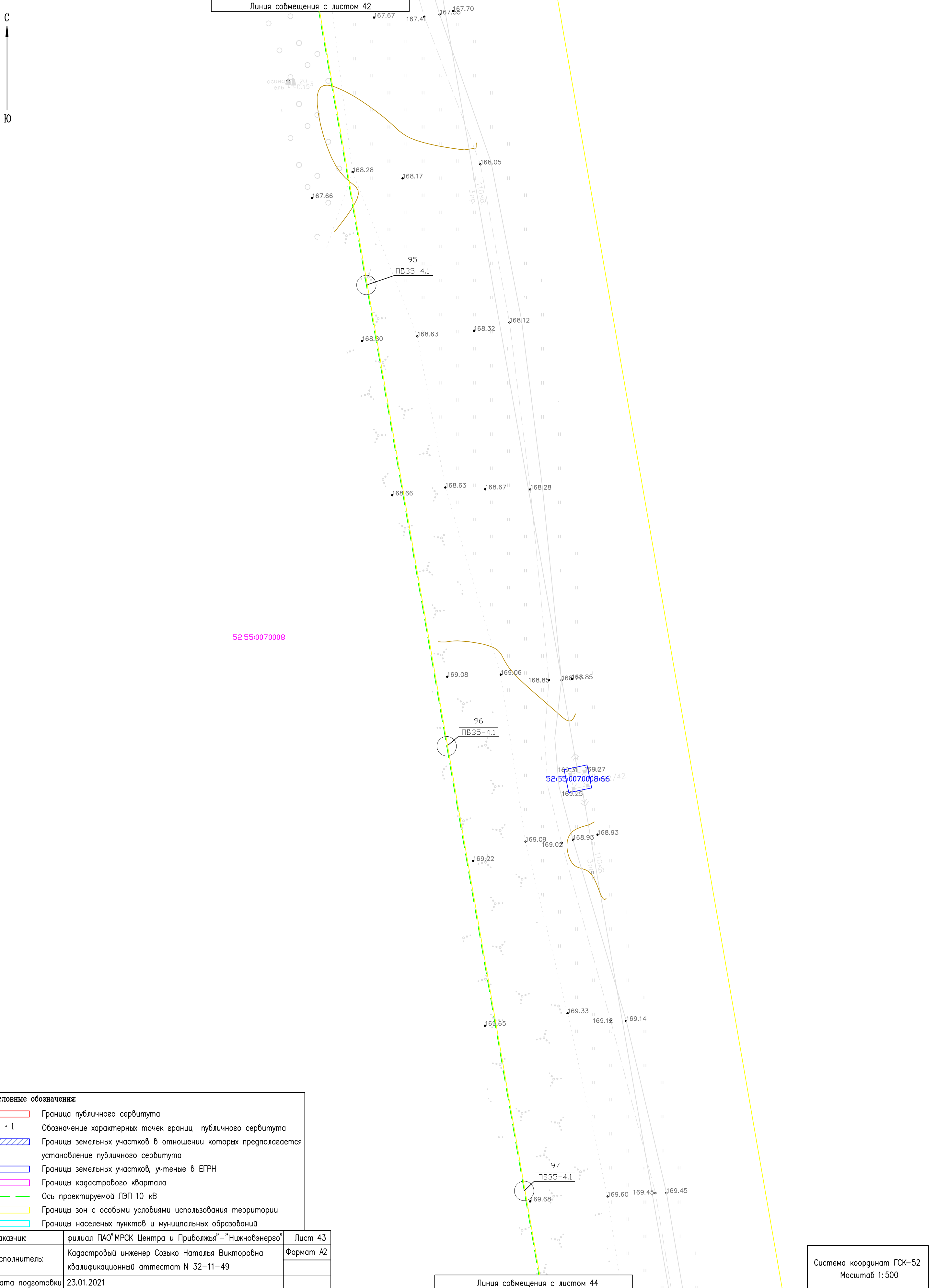
Линия сообщения с листом 43

# Схема расположения границ публичного сервитута

Местоположение: Нижегородская область, Дивеевский район, вблизи г.Саров, с. Яковлевка, д. Осиповка, с. Дивеево

Кадастровый номер кварталов, в отношении которых предполагается установление публичного сервитута: 52:55:0070005, 52:55:0100005, 52:55:0070005, 52:55:0100010, 52:55:0100009, 52:55:0100008

Цель установления публичного сервитута: Строительство двух ЛЭП 10 кВ от ПС Дивеево, реконструкция РУ 10 кВ ПС Дивеево ПО Южные электрические сети



**Условные обозначения:**

- Граница публичного сервитута
- 1 Обозначение характерных точек границ публичного сервитута
- Границы земельных участков в отношении которых предполагается установление публичного сервитута
- Границы земельных участков, учтенные в ЕГРН
- Границы кадастрового квартала
- Ось проектируемой ЛЭП 10 кВ
- Границы зон с особыми условиями использования территории
- Границы населенных пунктов и муниципальных образований

Заказчик	филиал ПАО "МРСК Центра и Приволжья" – "Нижвоэнерго"	Лист 43
Исполнитель:	Кадастровый инженер Созыко Наталья Викторовна квалификационный аттестат N 32-11-49	Формат A2
Дата подготовки	23.01.2021	

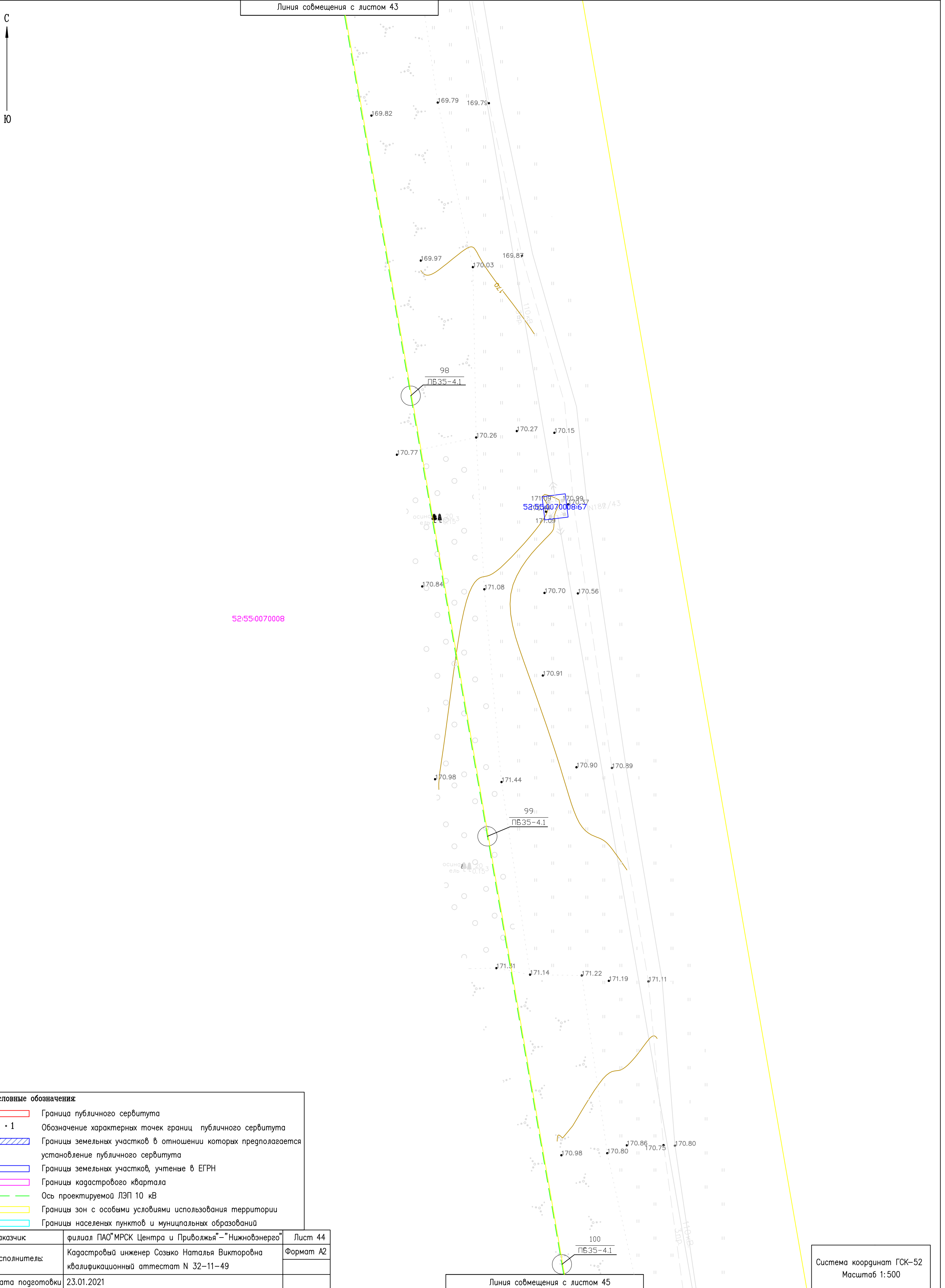
Система координат ГСК-52  
Масштаб 1:500

## Схема расположения границ публичного сервитута

Местоположение: Нижегородская область, Дивеевский район, вблизи г.Саров, с. Яковлевка, д. Осиповка, с. Дивеево

Кадастровый номер кварталов, в отношении которых предполагается установление публичного сервитута: 52:55:0070005, 52:55:0100005, 52:55:0070005, 52:55:0100010, 52:55:0100009, 52:55:0100008

Цель установления публичного сервитута: Строительство двух ЛЭП 10 кВ от ПС Дивеево, реконструкция РУ 10 кВ ПС Дивеево ПО Южные электрические сети



**Условные обозначения:**

	Граница публичного сервитута
	Обозначение характерных точек границ публичного сервитута
	Границы земельных участков в отношении которых предполагается установление публичного сервитута
	Границы земельных участков, учтенные в ЕГРН
	Границы кадастрового квартала
	Ось проектируемой ЛЭП 10 кВ
	Границы зон с особыми условиями использования территории
	Границы населенных пунктов и муниципальных образований

Заказчик	филиал ПАО "МРСК Центра и Приволжья" - "Нижвоэнерго"	Лист 44
Исполнитель:	Кадастровый инженер Созыко Наталья Викторовна квалификационный аттестат N 32-11-49	Формат А2
Дата подготовки	23.01.2021	

Система координат ГСК-52  
Масштаб 1:500

# Схема расположения границ публичного сервитута

Местоположение: Нижегородская область, Дивеевский район, вблизи г.Саров, с. Яковлевка, д. Осиповка, с. Дивеево

Кадастровый номер кварталов, в отношении которых предполагается установление публичного сервитута: 52:55:0070005, 52:55:0100005, 52:55:0070005, 52:55:0100010, 52:55:0100009, 52:55:0100008

Цель установления публичного сервитута: Строительство с/бук ЛЭП 10 кВ от ПС Дивеево, реконструкция РУ 10 кВ ПС Дивеево ПО Южные электрические сети

Линия совмещения с листом 44

С  
↑  
Ю

52:55:0070008

## Условные обозначения

- Граница публичного сервитута
- 1 Обозначение характерных точек границ публичного сервитута
- Границы земельных участков в отношении которых предполагается установление публичного сервитута
- Границы земельных участков, учтенные в ЕГРН
- Границы кадастрового квартала
- Ось проектируемой ЛЭП 10 кВ
- Границы зон с особыми условиями использования территории
- Границы населенных пунктов и муниципальных образований

Заказчик	филиал ПАО "МРСК Центра и Приволжья" – "Нижвоэнерго"	Лист 45
Исполнитель:	Кадастровый инженер Созыко Наталья Викторовна квалификационный аттестат N 32-11-49	Формат А2
Дата подготовки	23.01.2021	

Линия совмещения с листом 46

Система координат ГСК-52  
Масштаб 1:500



# Схема расположения границ публичного сервитута

Местоположение: Нижегородская область, Дивеевский район, вблизи г.Саров, с. Яковлевка, д. Осиповка, с. Дивеево

Кадастровый номер кварталов, в отношении которых предполагается установление публичного сервитута: 52:55:0070005, 52:55:0100005, 52:55:0070005, 52:55:0100010, 52:55:0100009, 52:55:0100008

Цель установления публичного сервитута: Строительство двух ЛЭП 10 кВ от ПС Дивеево, реконструкция РУ 10 кВ ПС Дивеево ПО Южные электрические сети

Линия совмещения с листом 45

С  
↑  
Ю

103  
ПВ35-4.1

104  
ПВ35-4.1

105  
1.2 ЧБ110-2

52:55:0070008

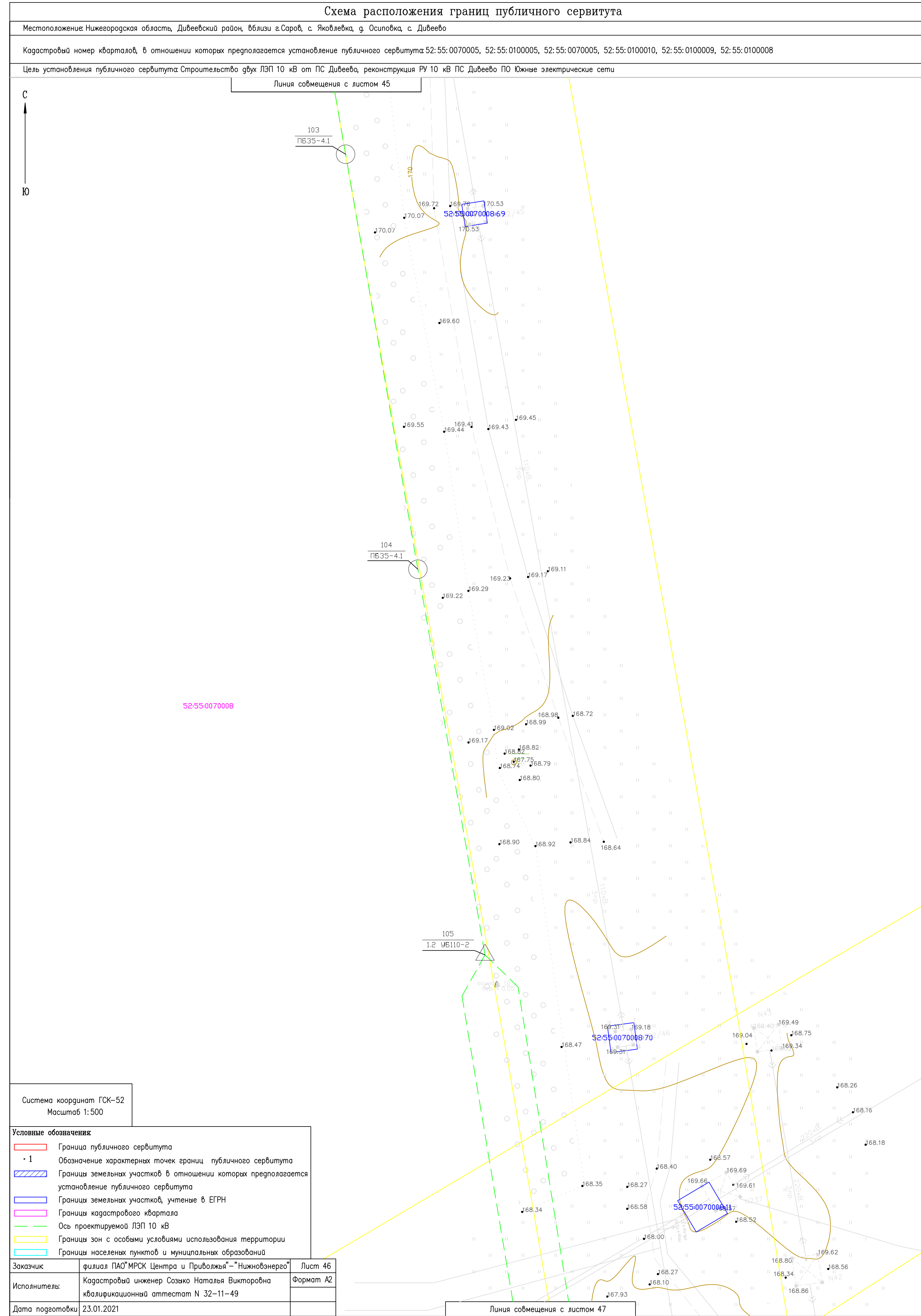
Система координат ГСК-52  
Масштаб 1:500

## Условные обозначения

- Границы публичного сервитута
- 1 Обозначение характерных точек границ публичного сервитута
- Границы земельных участков в отношении которых предполагается установление публичного сервитута
- Границы земельных участков, учтенные в ЕГРН
- Границы кадастрового квартала
- Ось проектируемой ЛЭП 10 кВ
- Границы зон с особыми условиями использования территории
- Границы населенных пунктов и муниципальных образований

Заказчик	филиал ПАО "МРСК Центра и Приволжья" - "Нижевоэнерго"	Лист 46
Исполнитель:	Кадастровый инженер Созыко Наталья Викторовна квалификационный аттестат N 32-11-49	Формат А2
Дата подготовки	23.01.2021	

Линия совмещения с листом 47

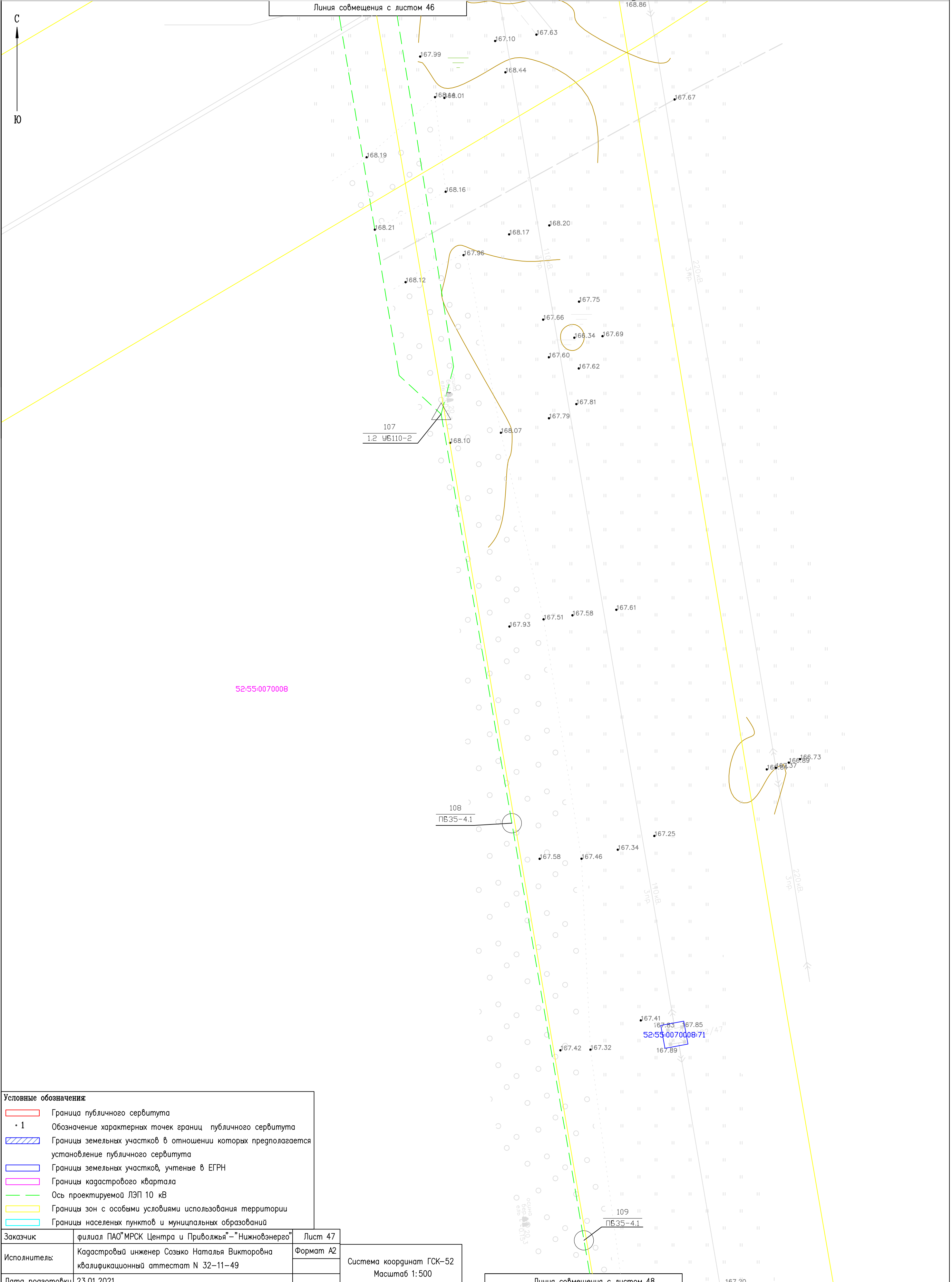


# Схема расположения границ публичного сервитута

Местоположение: Нижегородская область, Дивеевский район, вблизи г.Саров, с. Яковлевка, г. Осиповка, с. Дивеево

Кадастровый номер кварталов, в отношении которых предполагается установление публичного сервитута: 52:55:0070005, 52:55:0100005, 52:55:0070005, 52:55:0100010, 52:55:0100009, 52:55:0100008

Цель установления публичного сервитута: Строительство двух ЛЭП 10 кВ от ПС Дивеево, реконструкция РУ 10 кВ ПС Дивеево ПО Южные электрические сети



52:55:0070008

## Условные обозначения

- Граница публичного сервитута
- 1 Обозначение характерных точек границ публичного сервитута
- Границы земельных участков в отношении которых предполагается установление публичного сервитута
- Границы земельных участков, учтенные в ЕГРН
- Границы кадастрового квартала
- Ось проектируемой ЛЭП 10 кВ
- Границы зон с особыми условиями использования территории
- Границы населенных пунктов и муниципальных образований

Заказчик	филиал ПАО "МРСК Центра и Приволжья" – "Нижевоэнерго"	Лист 47
Исполнитель:	Кадастровый инженер Созыко Наталья Викторовна квалификационный аттестат N 32-11-49	Формат А2
Дата подготовки	23.01.2021	

Система координат ГСК-52  
Масштаб 1:500

Линия совмещения с листом 48

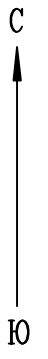
# Схема расположения границ публичного сервитута

Местоположение: Нижегородская область, Дивеевский район, вблизи г.Саров, с. Яковлевка, д. Осиповка, с. Дивеево

Кадастровый номер кварталов, в отношении которых предполагается установление публичного сервитута: 52:55:0070005, 52:55:0100005, 52:55:0070005, 52:55:0100010, 52:55:0100009, 52:55:0100008

Цель установления публичного сервитута: Строительство двух ЛЭП 10 кВ от ПС Дивеево, реконструкция РУ 10 кВ ПС Дивеево ПО Южные электрические сети

Линия совмещения с листом 47



52:55:0070008

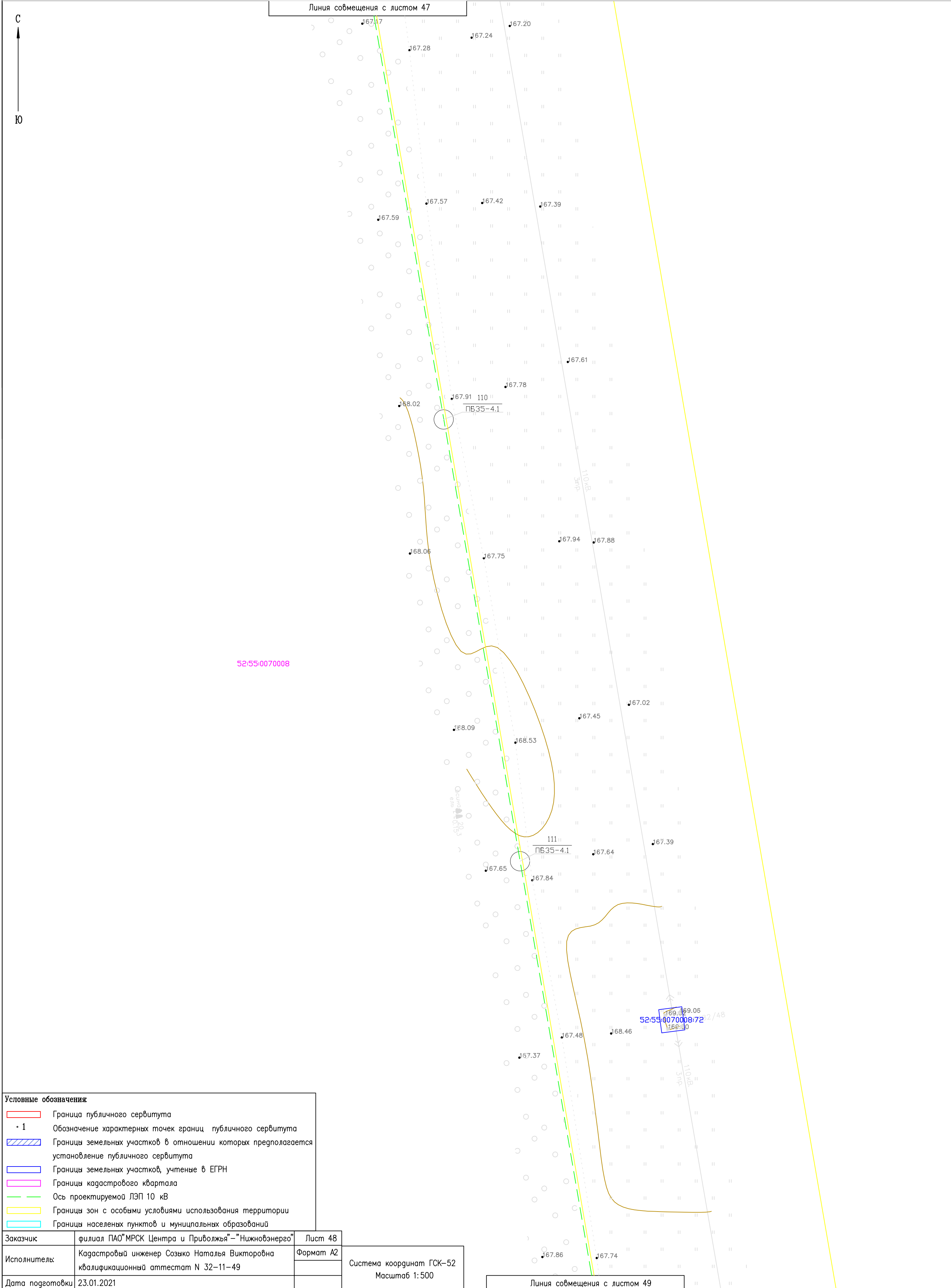
**Условные обозначения:**

- Граница публичного сервитута
- 1 Обозначение характерных точек границ публичного сервитута
- Границы земельных участков в отношении которых предполагается установление публичного сервитута
- Границы земельных участков, учтенные в ЕГРН
- Границы кадастрового квартала
- Ось проектируемой ЛЭП 10 кВ
- Границы зон с особыми условиями использования территории
- Границы населенных пунктов и муниципальных образований

Заказчик	филиал ПАО "МРСК Центра и Приволжья" – "Нижевоэнерго"	Лист 48
Исполнитель:	Кадастровый инженер Созыко Наталья Викторовна квалификационный аттестат N 32-11-49	Формат А2
Дата подготовки	23.01.2021	

Система координат ГСК-52  
Масштаб 1:500

Линия совмещения с листом 49





# Схема расположения границ публичного сервитута

Местоположение: Нижегородская область, Дивеевский район, вблизи г.Саров, с. Яковлевка, г. Осиповка, с. Дивеево

Кадастровый номер кварталов, в отношении которых предполагается установление публичного сервитута: 52:55:0070005, 52:55:0100005, 52:55:0070005, 52:55:0100010, 52:55:0100009, 52:55:0100008

Цель установления публичного сервитута: Строительство двух ЛЭП 10 кВ от ПС Дивеево, реконструкция РУ 10 кВ ПС Дивеево ПО Южные электрические сети

С  
↑  
Ю

Линия совмещения с листом 48

52:55:0070008

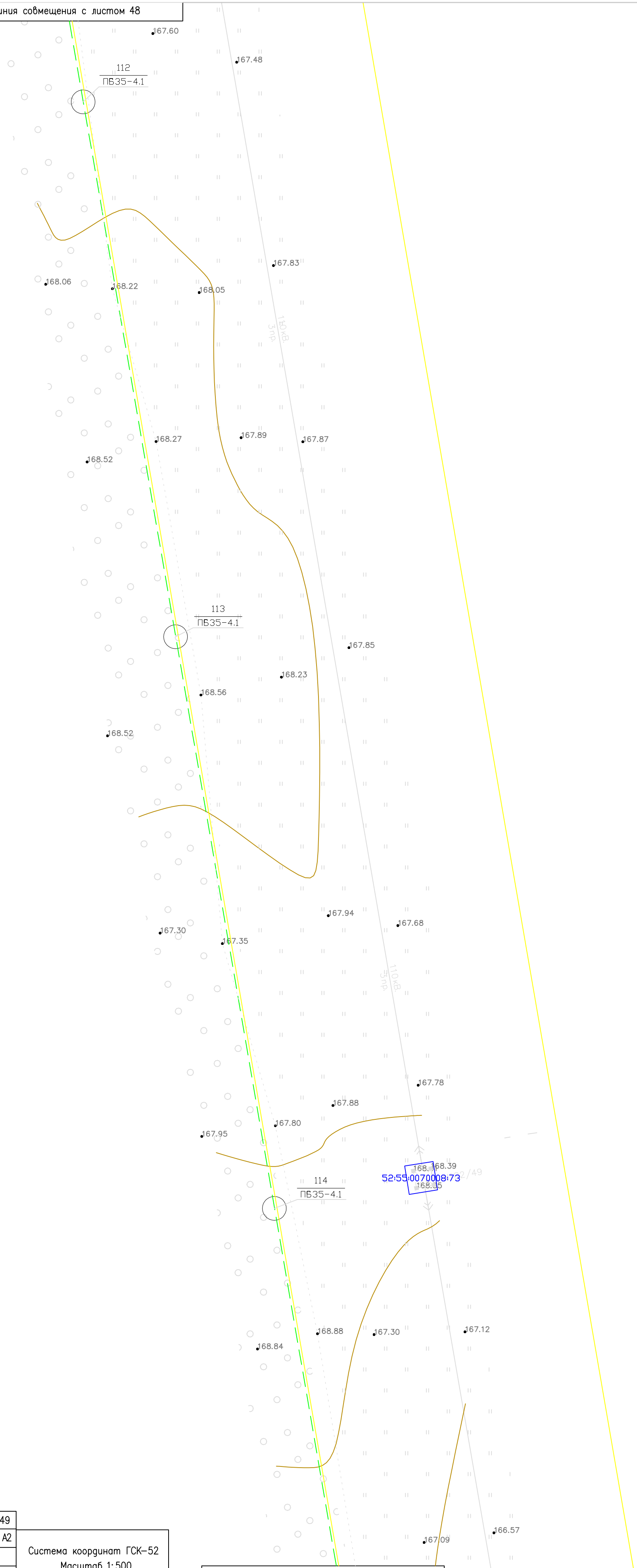
## Условные обозначения

- Граница публичного сервитута
- 1 Обозначение характерных точек границ публичного сервитута
- Границы земельных участков в отношении которых предполагается установление публичного сервитута
- Границы земельных участков, учтенные в ЕГРН
- Границы кадастрового квартала
- Ось проектируемой ЛЭП 10 кВ
- Границы зон с особыми условиями использования территории
- Границы населенных пунктов и муниципальных образований

Заказчик	филиал ПАО "МРСК Центра и Приволжья" - "Нижевоэнерго"	Лист 49
Исполнитель:	Кадастровый инженер Созыко Наталья Викторовна квалификационный аттестат N 32-11-49	Формат А2
Дата подготовки	23.01.2021	

Система координат ГСК-52  
Масштаб 1:500

Линия совмещения с листом 50

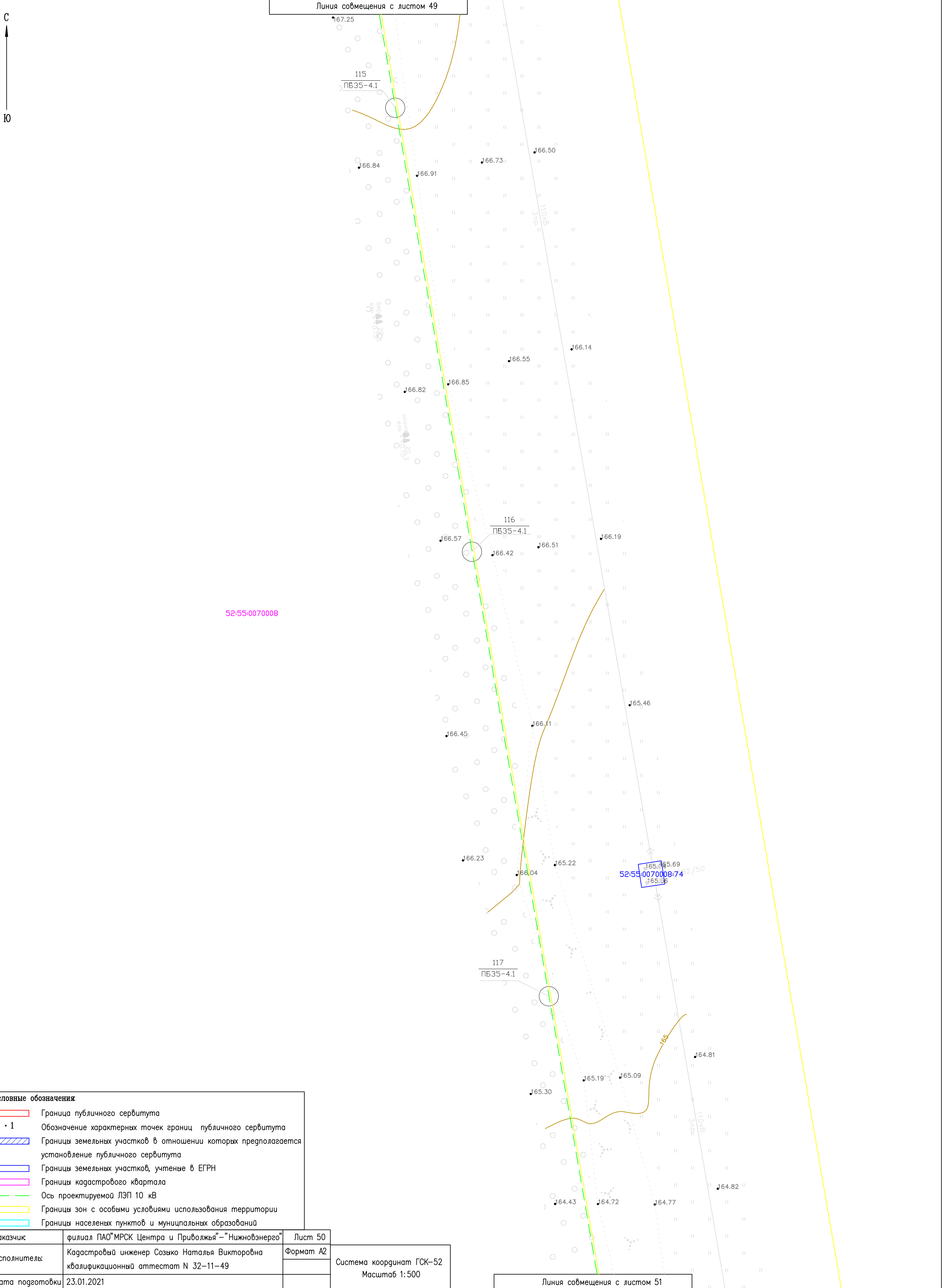


# Схема расположения границ публичного сервитута

Местоположение: Нижегородская область, Дивеевский район, вблизи г.Саров, с. Яковлевка, д. Осиповка, с. Дивеево

Кадастровый номер кварталов, в отношении которых предполагается установление публичного сервитута: 52:55:0070005, 52:55:0100005, 52:55:0070005, 52:55:0100010, 52:55:0100009, 52:55:0100008

Цель установления публичного сервитута: Строительство двух ЛЭП 10 кВ от ПС Дивеево, реконструкция РУ 10 кВ ПС Дивеево ПО Южные электрические сети



**Условные обозначения:**

	Граница публичного сервитута
	Обозначение характерных точек границ публичного сервитута
	Границы земельных участков в отношении которых предполагается установление публичного сервитута
	Границы земельных участков, учтенные в ЕГРН
	Границы кадастрового квартала
	Ось проектируемой ЛЭП 10 кВ
	Границы зон с особыми условиями использования территории
	Границы населенных пунктов и муниципальных образований

Заказчик	филиал ПАО "МРСК Центра и Приволжья" – "Нижевоэнерго"	Лист 50
Исполнитель:	Кадастровый инженер Созыко Наталья Викторовна квалификационный аттестат N 32-11-49	Формат A2
Дата подготовки	23.01.2021	

Система координат ГСК-52  
Масштаб 1:500

Линия совмещения с листом 51