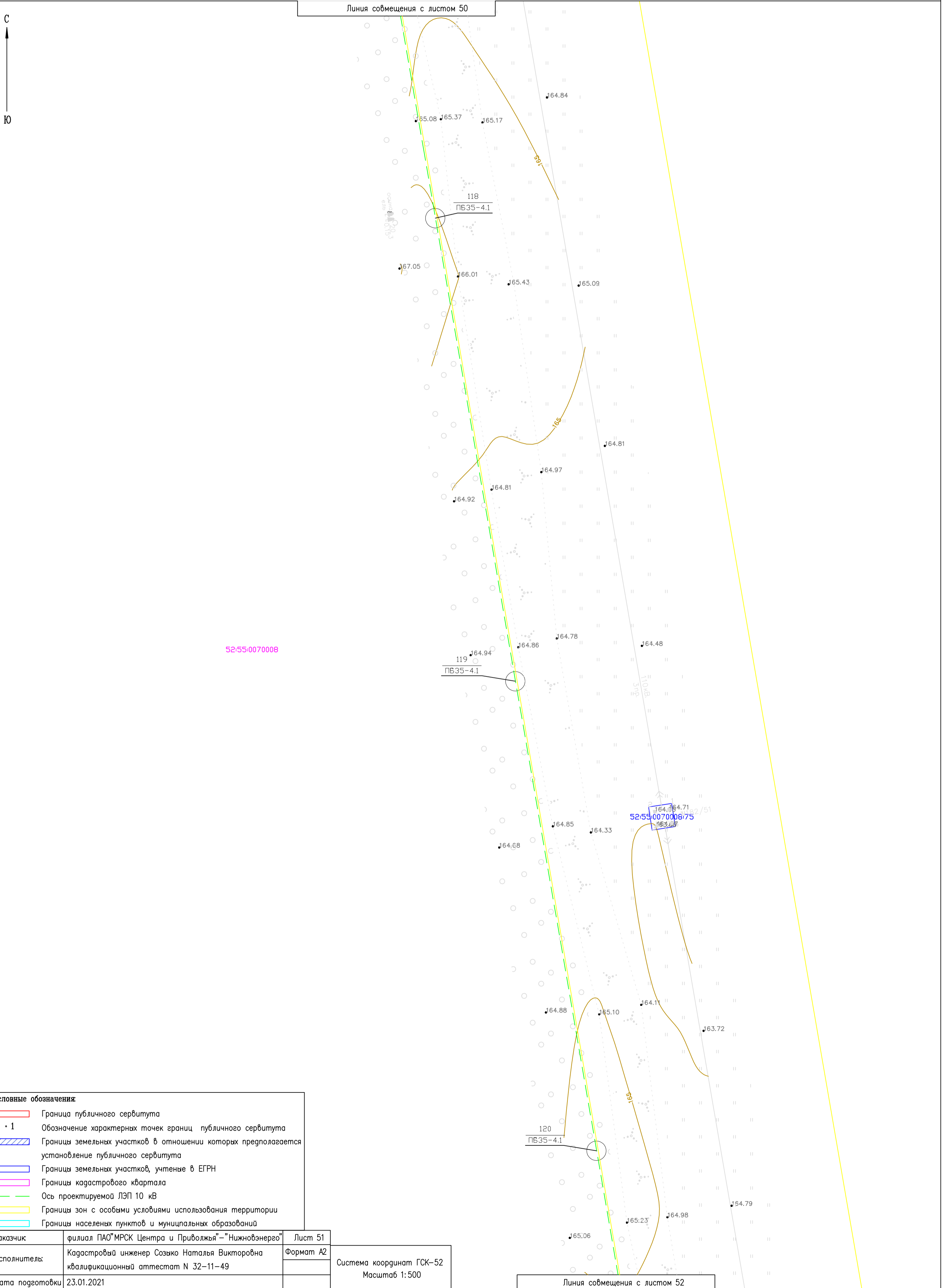


Схема расположения границ публичного сервитута

Местоположение: Нижегородская область, Дивеевский район, вблизи г.Саров, с. Яковлевка, д. Осиповка, с. Дивеево

Кадастровый номер кварталов, в отношении которых предполагается установление публичного сервитута: 52:55:0070005, 52:55:0100005, 52:55:0070005, 52:55:0100010, 52:55:0100009, 52:55:0100008

Цель установления публичного сервитута: Строительство двух ЛЭП 10 кВ от ПС Дивеево, реконструкция РУ 10 кВ ПС Дивеево ПО Южные электрические сети



Условные обозначения:

	Граница публичного сервитута
	Обозначение характерных точек границ публичного сервитута
	Границы земельных участков в отношении которых предполагается установление публичного сервитута
	Границы земельных участков, учтенные в ЕГРН
	Границы кадастрового квартала
	Ось проектируемой ЛЭП 10 кВ
	Границы зон с особыми условиями использования территории
	Границы населенных пунктов и муниципальных образований

Заказчик	филиал ПАО "МРСК Центра и Приволжья" - "Нижевоэнерго"	Лист 51
Исполнитель	Кадастровый инженер Созыко Наталья Викторовна квалификационный аттестат N 32-11-49	Формат А2
Дата подготовки	23.01.2021	

Система координат ГСК-52
Масштаб 1:500

Линия совмещения с листом 52

Схема расположения границ публичного сервитута

Местоположение: Нижегородская область, Дивеевский район, вблизи г.Саров, с. Яковлевка, д. Осиповка, с. Дивеево

Кадастровый номер кварталов, в отношении которых предполагается установление публичного сервитута: 52:55:0070005, 52:55:0100005, 52:55:0070005, 52:55:0100010, 52:55:0100009, 52:55:0100008

Цель установления публичного сервитута: Строительство двух ЛЭП 10 кВ от ПС Дивеево, реконструкция РУ 10 кВ ПС Дивеево ПО Южные электрические сети

Линия совмещения с листом 51



52:55:0070008

52:55:0070008:76

Условные обозначения:	
	Граница публичного сервитута
	Обозначение характерных точек границ публичного сервитута
	Границы земельных участков в отношении которых предполагается установление публичного сервитута
	Границы земельных участков, учтенные в ЕГРН
	Границы кадастрового квартала
	Ось проектируемой ЛЭП 10 кВ
	Границы зон с особыми условиями использования территории
	Границы населенных пунктов и муниципальных образований

Заказчик	филиал ПАО "МРСК Центра и Приволжья" – "Нижевоэнерго"	Лист 52
Исполнитель	Кадастровый инженер Созыко Наталья Викторовна квалификационный аттестат N 32–11–49	Формат А2
Дата подготовки	23.01.2021	

Система координат ГСК-52
Масштаб 1:500

Линия совмещения с листом 53

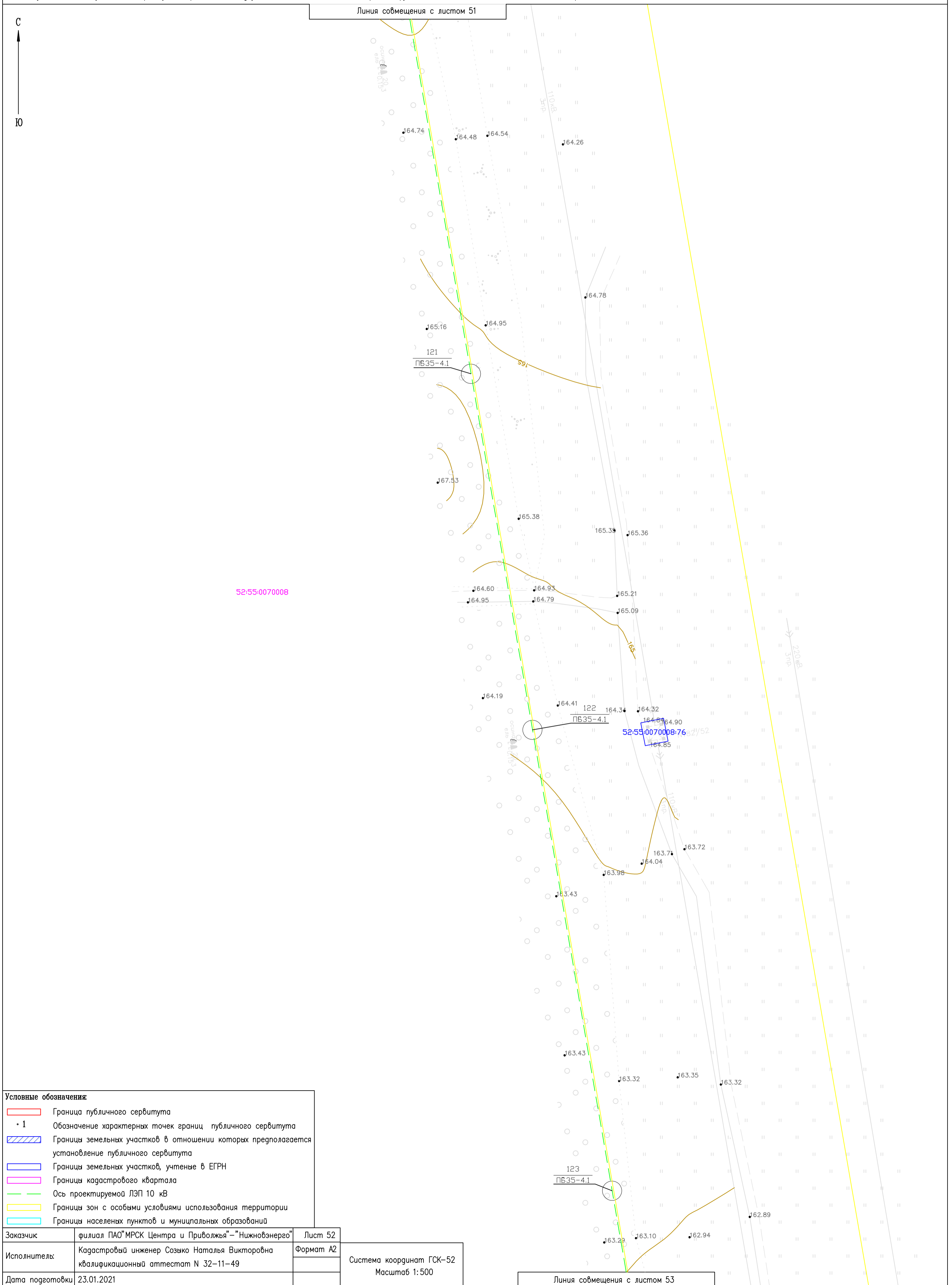
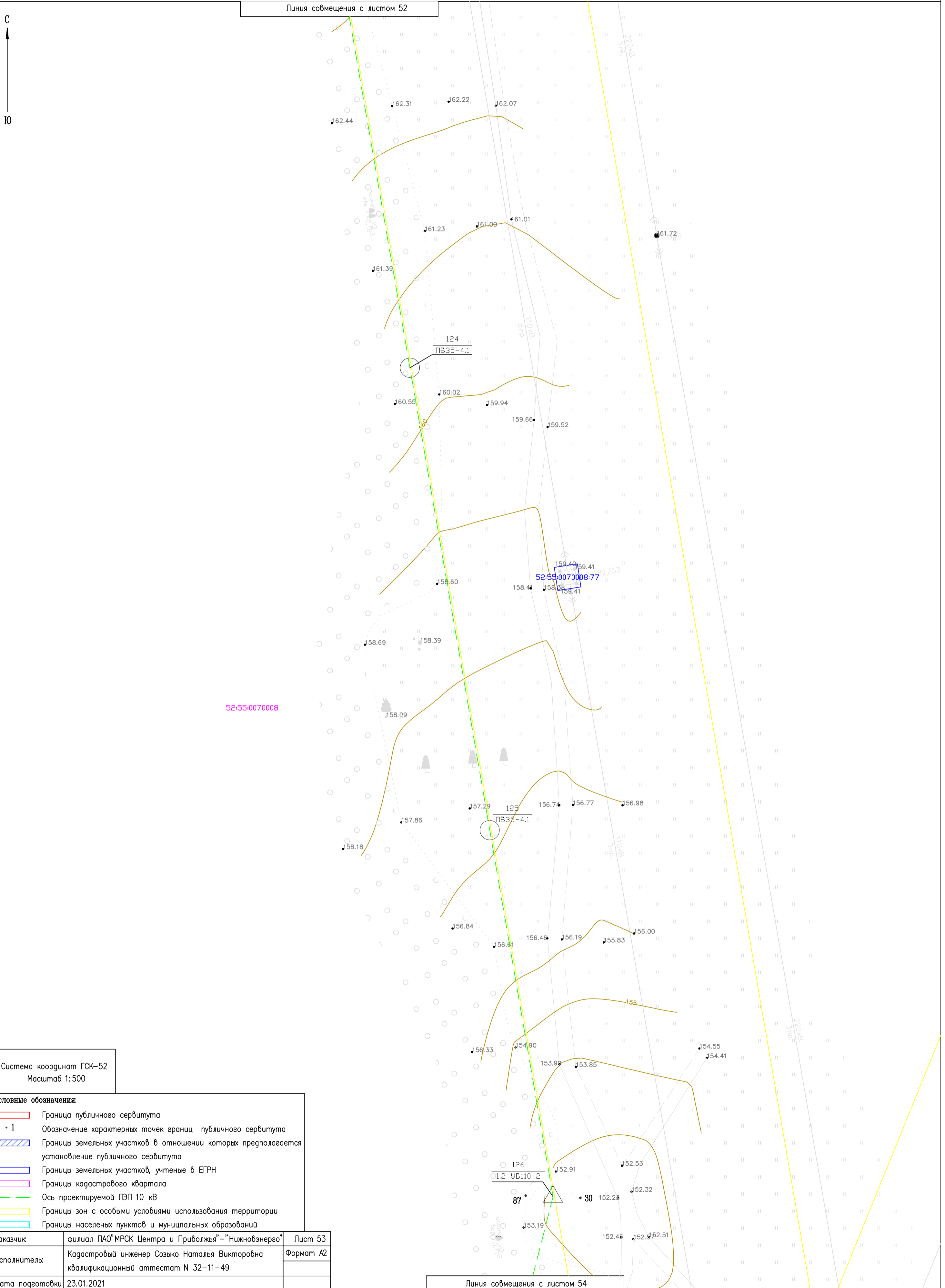


Схема расположения границ публичного сервитута

Местоположение: Нижегородская область, Дивеевский район, вблизи г.Саров, с. Яковлевка, д. Осиповка, с. Дивеево

Кадастровый номер кварталов, в отношении которых предполагается установление публичного сервитута: 52:55:0070005, 52:55:0100005, 52:55:0070005, 52:55:0100010, 52:55:0100009, 52:55:0100008

Цель установления публичного сервитута: Строительство двух ЛЭП 10 кВ от ПС Дивеево, реконструкция РУ 10 кВ ПС Дивеево ПО Южные электрические сети



Система координат ГСК-52
Масштаб 1:500

Условные обозначения	
	Граница публичного сервитута
	Обозначение характерных точек границ публичного сервитута
	Границы земельных участков в отношении которых предполагается установление публичного сервитута
	Границы земельных участков, учтённые в ЕГРН
	Границы кадастрового квартала
	Ось проектируемой ЛЭП 10 кВ
	Границы зон с особыми условиями использования территории
	Границы населённых пунктов и муниципальных образований

Заказчик	филиал ПАО "МРСК Центра и Приволжья" – "Нижвоэнерго"	Лист 53
Исполнитель:	Кадастровый инженер Созыко Наталья Викторовна квалификационный аттестат N 32-11-49	Формат А2
Дата подготовки	23.01.2021	

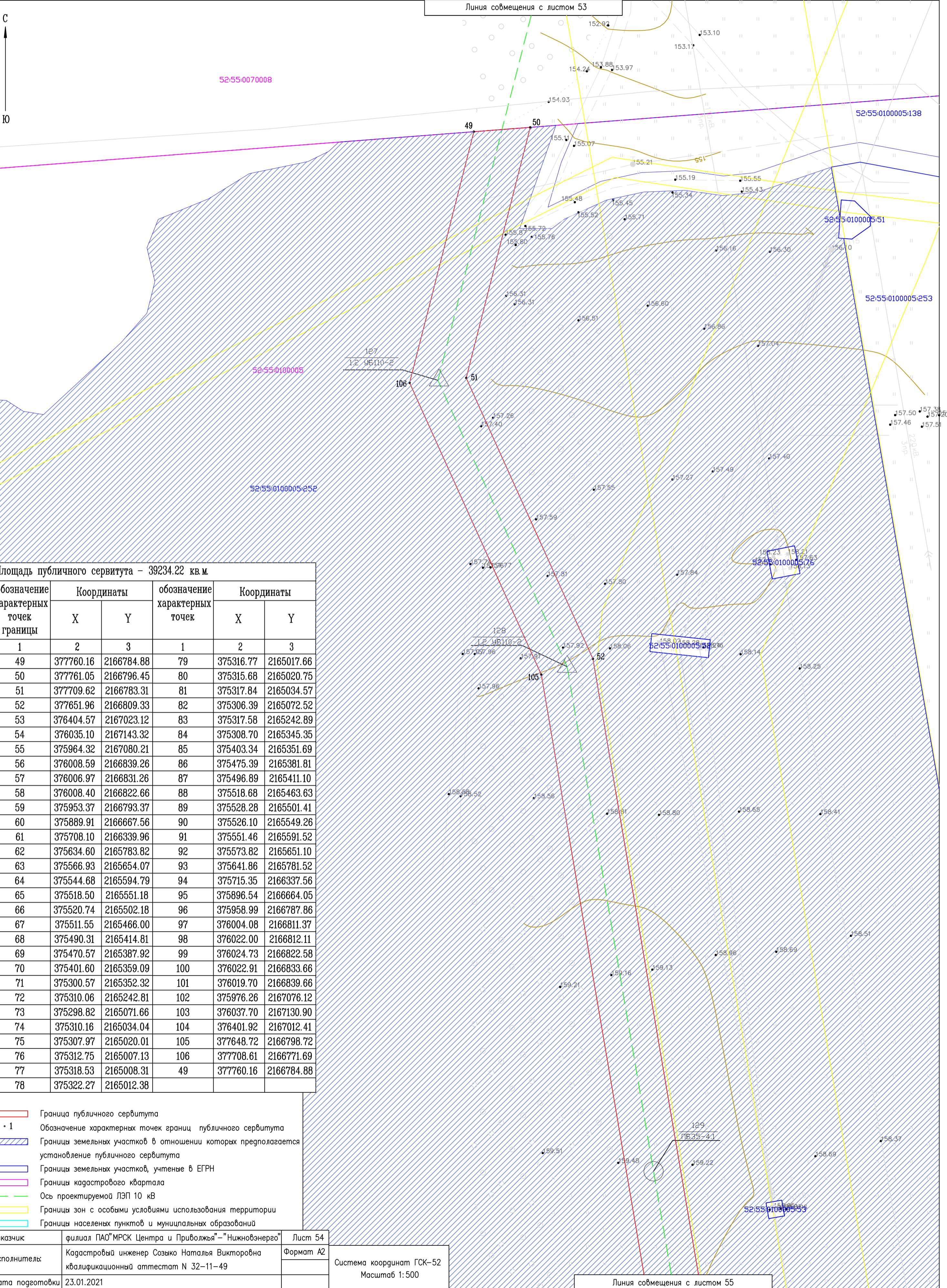
Линия совмещения с листом 54

Схема расположения границ публичного сервитута

Местоположение: Нижегородская область, Дивеевский район, вблизи г.Саров, с. Яковлевка, г. Осиповка, с. Дивеево

Кадастровый номер кварталов, в отношении которых предполагается установление публичного сервитута: 52:55:0070005, 52:55:0100005, 52:55:0070005, 52:55:0100010, 52:55:0100009, 52:55:0100008

Цель установления публичного сервитута: Строительство двух ЛЭП 10 кВ от ПС Дивеево, реконструкция РУ 10 кВ ПС Дивеево ПО Южные электрические сети



Площадь публичного сервитута - 39234.22 кв.м

обозначение характерных точек границы	Координаты		обозначение характерных точек	Координаты	
	X	Y		X	Y
1	2	3	1	2	3
49	377760.16	2166784.88	79	375316.77	2165017.66
50	377761.05	2166796.45	80	375315.68	2165020.75
51	377709.62	2166783.31	81	375317.84	2165034.57
52	377651.96	2166809.33	82	375306.39	2165072.52
53	376404.57	2167023.12	83	375317.58	2165242.89
54	376035.10	2167143.32	84	375308.70	2165345.35
55	375964.32	2167080.21	85	375403.34	2165351.69
56	376008.59	2166839.26	86	375475.39	2165381.81
57	376006.97	2166831.26	87	375496.89	2165411.10
58	376008.40	2166822.66	88	375518.68	2165463.63
59	375953.37	2166793.37	89	375528.28	2165501.41
60	375889.91	2166667.56	90	375526.10	2165549.26
61	375708.10	2166339.96	91	375551.46	2165591.52
62	375634.60	2165783.82	92	375573.82	2165651.10
63	375566.93	2165654.07	93	375641.86	2165781.52
64	375544.68	2165594.79	94	375715.35	2166337.56
65	375518.50	2165551.18	95	375896.54	2166664.05
66	375520.74	2165502.18	96	375958.99	2166787.86
67	375511.55	2165466.00	97	376004.08	2166811.37
68	375490.31	2165414.81	98	376022.00	2166812.11
69	375470.57	2165387.92	99	376024.73	2166822.58
70	375401.60	2165359.09	100	376022.91	2166833.66
71	375300.57	2165352.32	101	376019.70	2166839.66
72	375310.06	2165242.81	102	375976.26	2167076.12
73	375298.82	2165071.66	103	376037.70	2167130.90
74	375310.16	2165034.04	104	376401.92	2167012.41
75	375307.97	2165020.01	105	377648.72	2166798.72
76	375312.75	2165007.13	106	377708.61	2166771.69
77	375318.53	2165008.31	49	377760.16	2166784.88
78	375322.27	2165012.38			

- Граница публичного сервитута
- 1
- Обозначение характерных точек границ публичного сервитута
- Границы земельных участков в отношении которых предполагается установление публичного сервитута
- Границы земельных участков, учтенные в ЕГРН
- Границы кадастрового квартала
- Ось проектируемой ЛЭП 10 кВ
- Границы зон с особыми условиями использования территории
- Границы населенных пунктов и муниципальных образований

Заказчик	филиал ПАО "МРСК Центра и Приволжья" - "Нижевоэнерго"	Лист 54
Исполнитель:	Кадастровый инженер Созыко Наталья Викторовна квалификационный аттестат N 32-11-49	Формат A2
Дата подготовки	23.01.2021	

Система координат ГСК-52
Масштаб 1:500

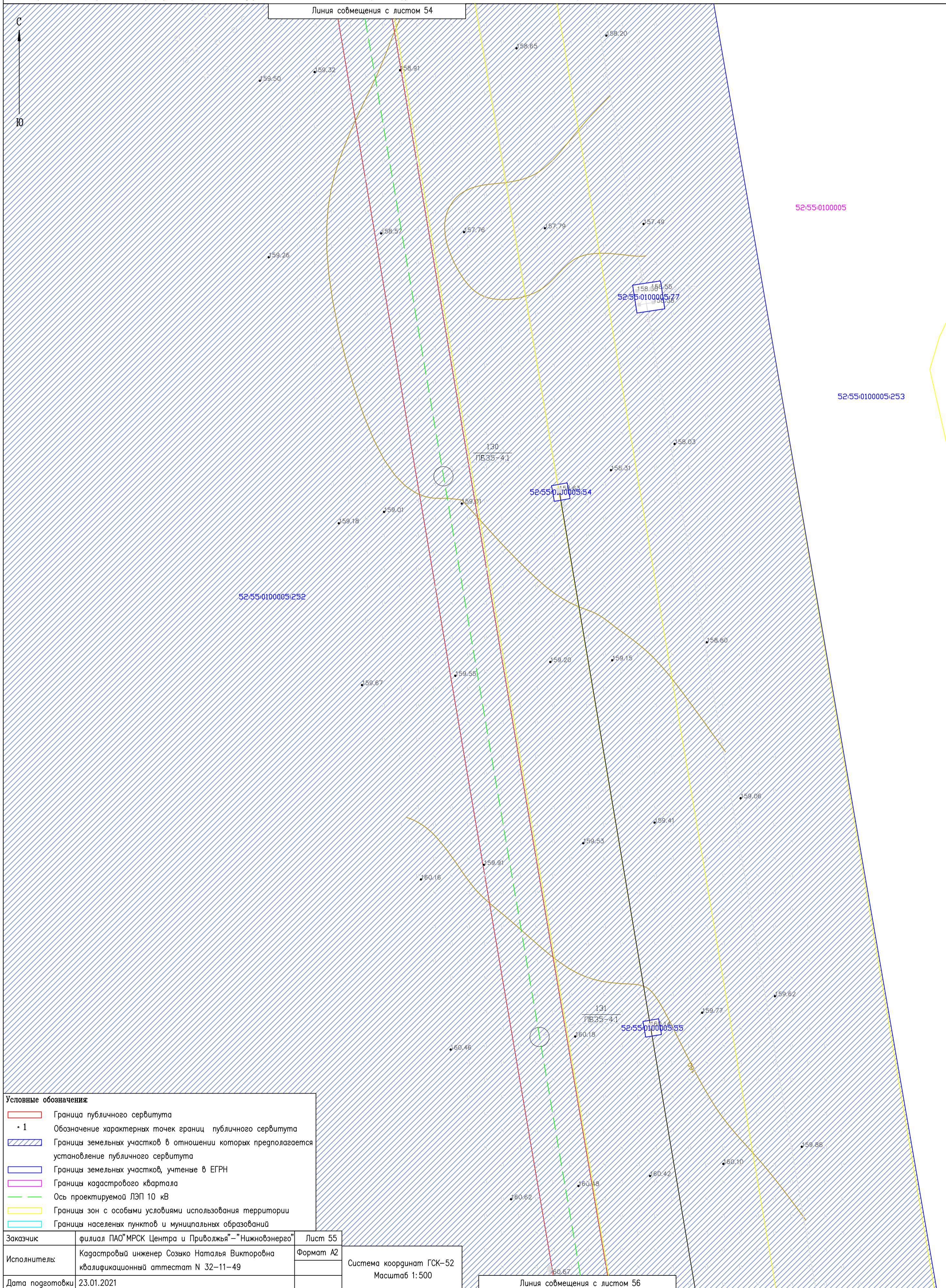
Линия совмещения с листом 55

Схема расположения границ публичного сервитута

Местоположение: Нижегородская область, Дивеевский район, вблизи г.Саров, с. Яковлевка, д. Осиповка, с. Дивеево

Кадастровый номер кварталов, в отношении которых предполагается установление публичного сервитута: 52:55:0070005, 52:55:0100005, 52:55:0070005, 52:55:0100010, 52:55:0100009, 52:55:0100008

Цель установления публичного сервитута: Строительство двух ЛЭП 10 кВ от ПС Дивеево, реконструкция РУ 10 кВ ПС Дивеево ПО Южные электрические сети



Условные обозначения

- Граница публичного сервитута
- 1 Обозначение характерных точек границ публичного сервитута
- Границы земельных участков в отношении которых предполагается установление публичного сервитута
- Границы земельных участков, учтенные в ЕГРН
- Границы кадастрового квартала
- Ось проектируемой ЛЭП 10 кВ
- Границы зон с особыми условиями использования территории
- Границы населенных пунктов и муниципальных образований

Заказчик	филиал ПАО "МРСК Центра и Приволжья" – "Нижевоэнерго"	Лист 55
Исполнитель	Кадастровый инженер Созыко Наталья Викторовна квалификационный аттестат N 32-11-49	Формат A2
Дата подготовки	23.01.2021	

Система координат ГСК-52
Масштаб 1:500

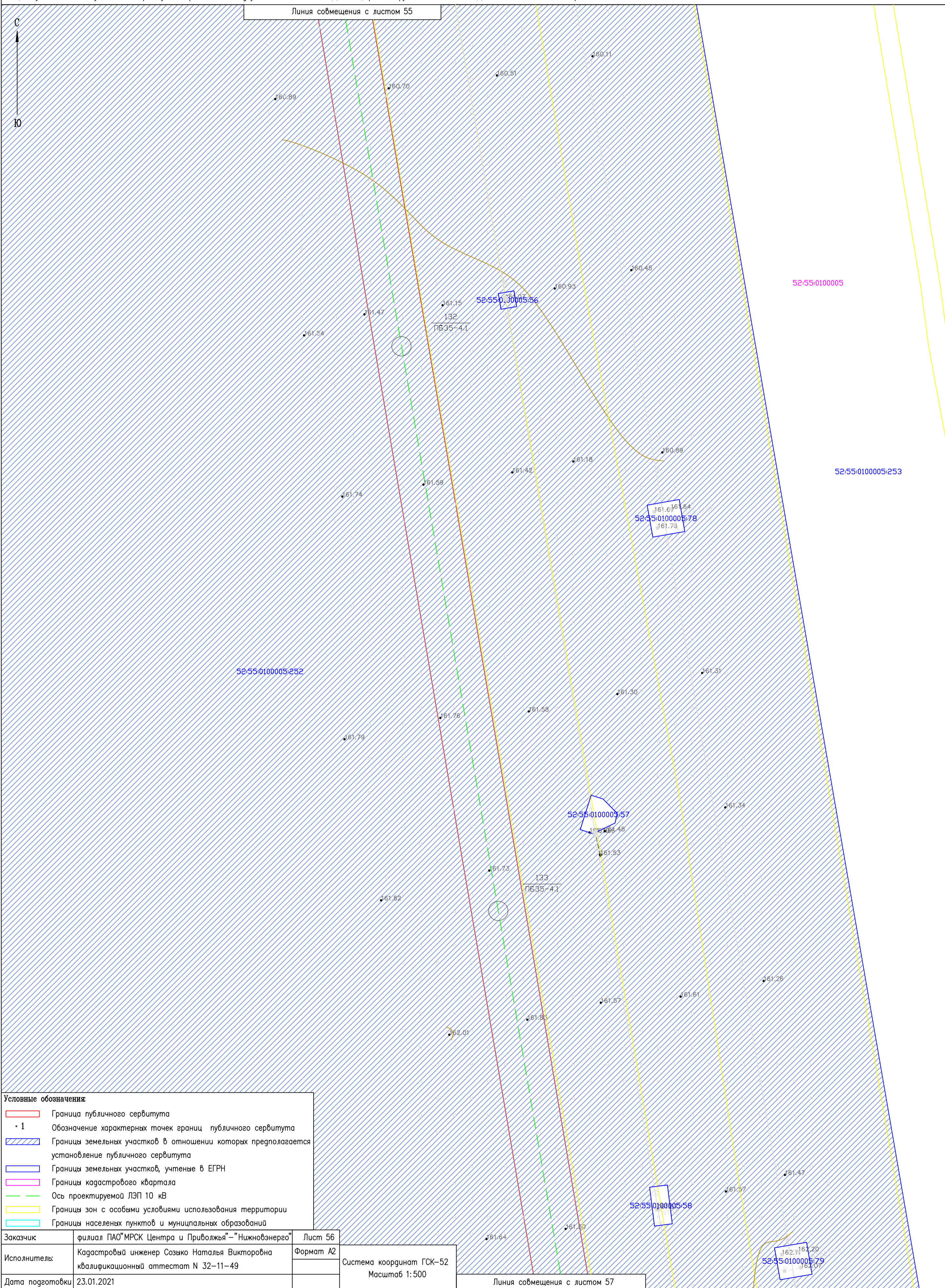
Линия совмещения с листом 56

Схема расположения границ публичного сервитута

Местоположение: Нижегородская область, Дивеевский район, вблизи г.Саров, с. Яковлевка, д. Осиповка, с. Дивеево

Кадастровый номер кварталов, в отношении которых предполагается установление публичного сервитута: 52:55:0070005, 52:55:0100005, 52:55:0070005, 52:55:0100010, 52:55:0100009, 52:55:0100008

Цель установления публичного сервитута: Строительство двух ЛЭП 10 кВ от ПС Дивеево, реконструкция РУ 10 кВ ПС Дивеево ПО Южные электрические сети



Условные обозначения:

—	Граница публичного сервитута
• 1	Обозначение характерных точек границ публичного сервитута
	Границы земельных участков в отношении которых предполагается установление публичного сервитута
	Границы земельных участков, учтенные в ЕГРН
	Границы кадастрового квартала
—	Ось проектируемой ЛЭП 10 кВ
—	Границы зон с особыми условиями использования территории
—	Границы населенных пунктов и муниципальных образований

Заказчик:	филиал ПАО "МРСК Центра и Приволжья" – "Нижевоэнергo"	Лист 56
Исполнитель:	Кадастровый инженер Созыко Наталья Викторовна квалификационный аттестат N 32–11–49	Формат A2
Дата подготовки:	23.01.2021	

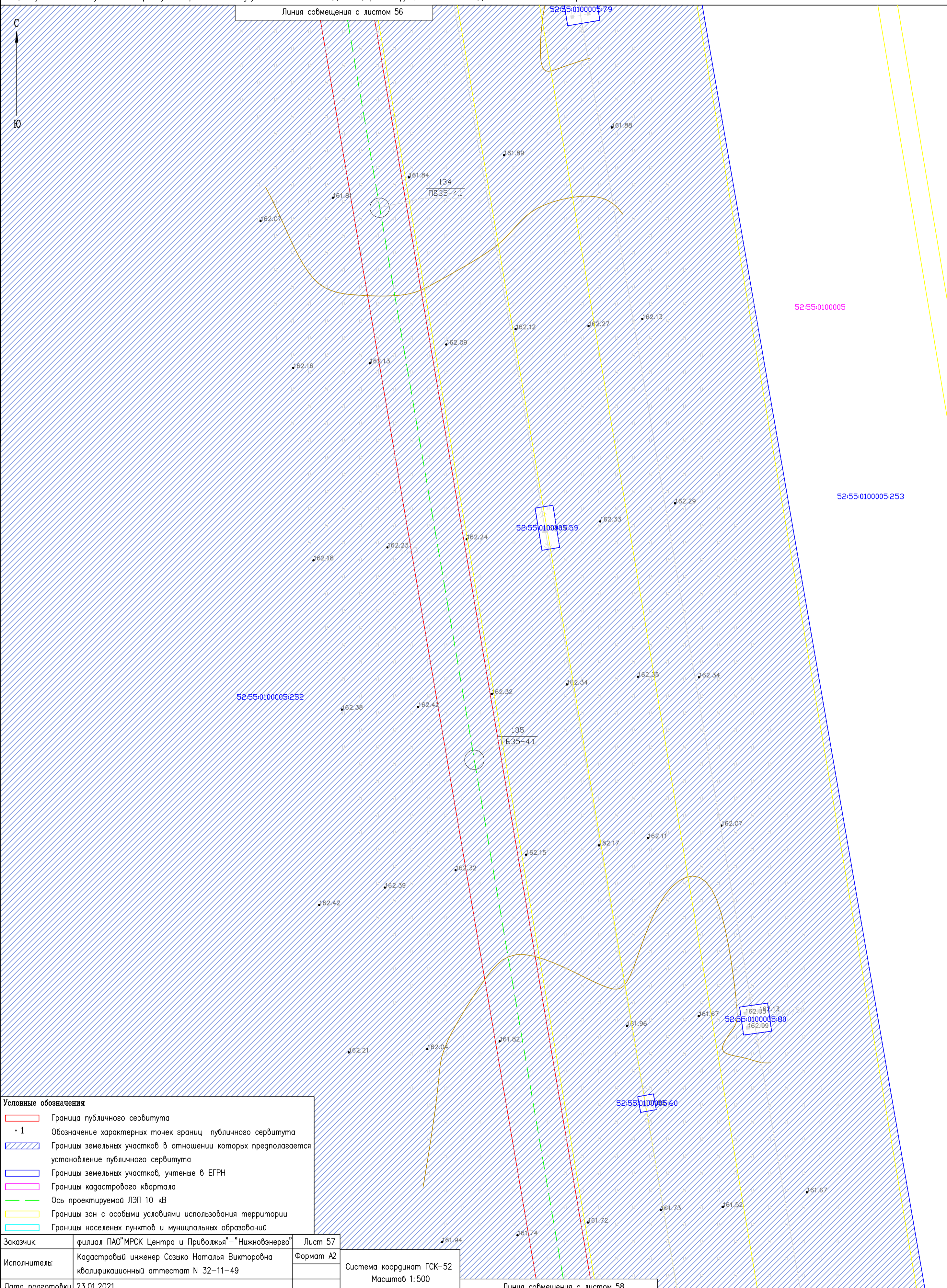
Система координат ГСК–52
Масштаб 1:500

Схема расположения границ публичного сервитута

Местоположение: Нижегородская область, Дивеевский район, вблизи г.Саров, с. Яковлевка, д. Осиповка, с. Дивеево

Кадастровый номер кварталов, в отношении которых предполагается установление публичного сервитута: 52:55:0070005, 52:55:0100005, 52:55:0070005, 52:55:0100010, 52:55:0100009, 52:55:0100008

Цель установления публичного сервитута: Строительство двух ЛЭП 10 кВ от ПС Дивеево, реконструкция РУ 10 кВ ПС Дивеево ПО Южные электрические сети



Условные обозначения:

	Граница публичного сервитута
• 1	Обозначение характерных точек границ публичного сервитута
	Границы земельных участков в отношении которых предполагается установление публичного сервитута
	Границы земельных участков, учтенные в ЕГРН
	Границы кадастрового квартала
	Ось проектируемой ЛЭП 10 кВ
	Границы зон с особыми условиями использования территории
	Границы населенных пунктов и муниципальных образований

Заказчик	филиал ПАО "МРСК Центра и Приволжья" – "Нижвоэнерго"	Лист 57
Исполнитель:	Кадастровый инженер Созыко Наталья Викторовна квалификационный аттестат N 32-11-49	Формат A2
Дата подготовки	23.01.2021	

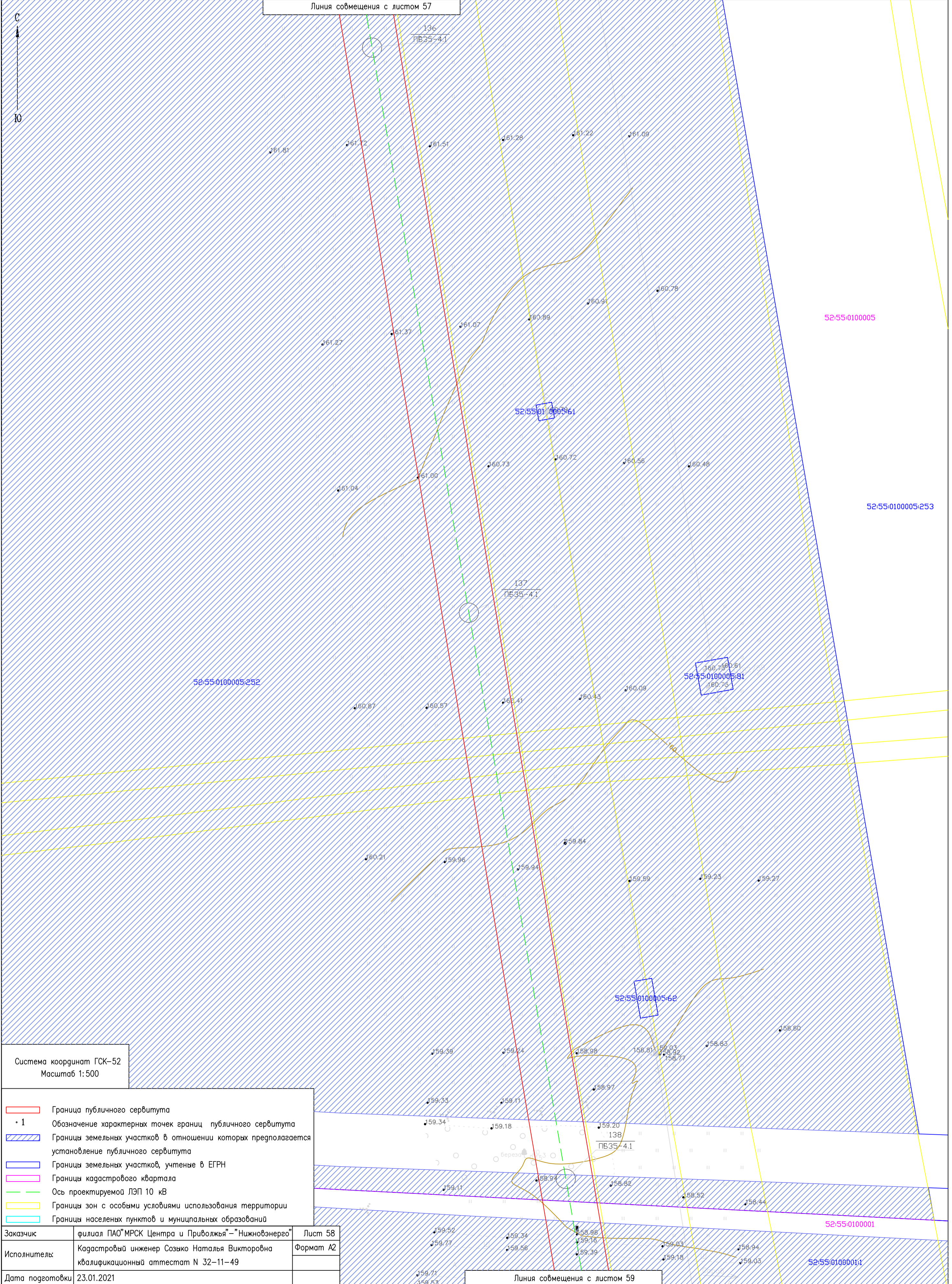
Система координат ГСК-52 Масштаб 1:500

Схема расположения границ публичного сервитута

Местоположение: Нижегородская область, Дивеевский район, вблизи г.Саров, с. Яковлевка, д. Ослоповка, с. Дивеево

Кадастровый номер кварталов, в отношении которых предполагается установление публичного сервитута: 52:55:0070005, 52:55:0100005, 52:55:0070005, 52:55:0100010, 52:55:0100009, 52:55:0100008

Цель установления публичного сервитута: Строительство двух ЛЭП 10 кВ от ПС Дивеево, реконструкция РУ 10 кВ ПС Дивеево ПО Южные электрические сети



Система координат ГСК-52
Масштаб 1:500

- Граница публичного сервитута
- 1 Обозначение характерных точек границ публичного сервитута
- Границы земельных участков в отношении которых предполагается установление публичного сервитута
- Границы земельных участков, учтенные в ЕГРН
- Границы кадастрового квартала
- Ось проектируемой ЛЭП 10 кВ
- Границы зон с особыми условиями использования территории
- Границы населенных пунктов и муниципальных образований

Заказчик	филиал ПАО "МРСК Центра и Приволжья" - "Нижвоэнерго"	Лист 58
Исполнитель:	Кадастровый инженер Созыко Наталья Викторовна квалификационный аттестат N 32-11-49	Формат A2
Дата подготовки	23.01.2021	

Схема расположения границ публичного сервитута

Местоположение: Нижегородская область, Дивеевский район, вблизи г.Саров, с. Яковлевка, д. Осиповка, с. Дивеево

Кадастровый номер кварталов, в отношении которых предполагается установление публичного сервитута: 52:55:0070005, 52:55:0100005, 52:55:0070005, 52:55:0100010, 52:55:0100009, 52:55:0100008

Цель установления публичного сервитута: Строительство двух ЛЭП 10 кВ от ПС Дивеево, реконструкция РУ 10 кВ ПС Дивеево ПО Южные электрические сети

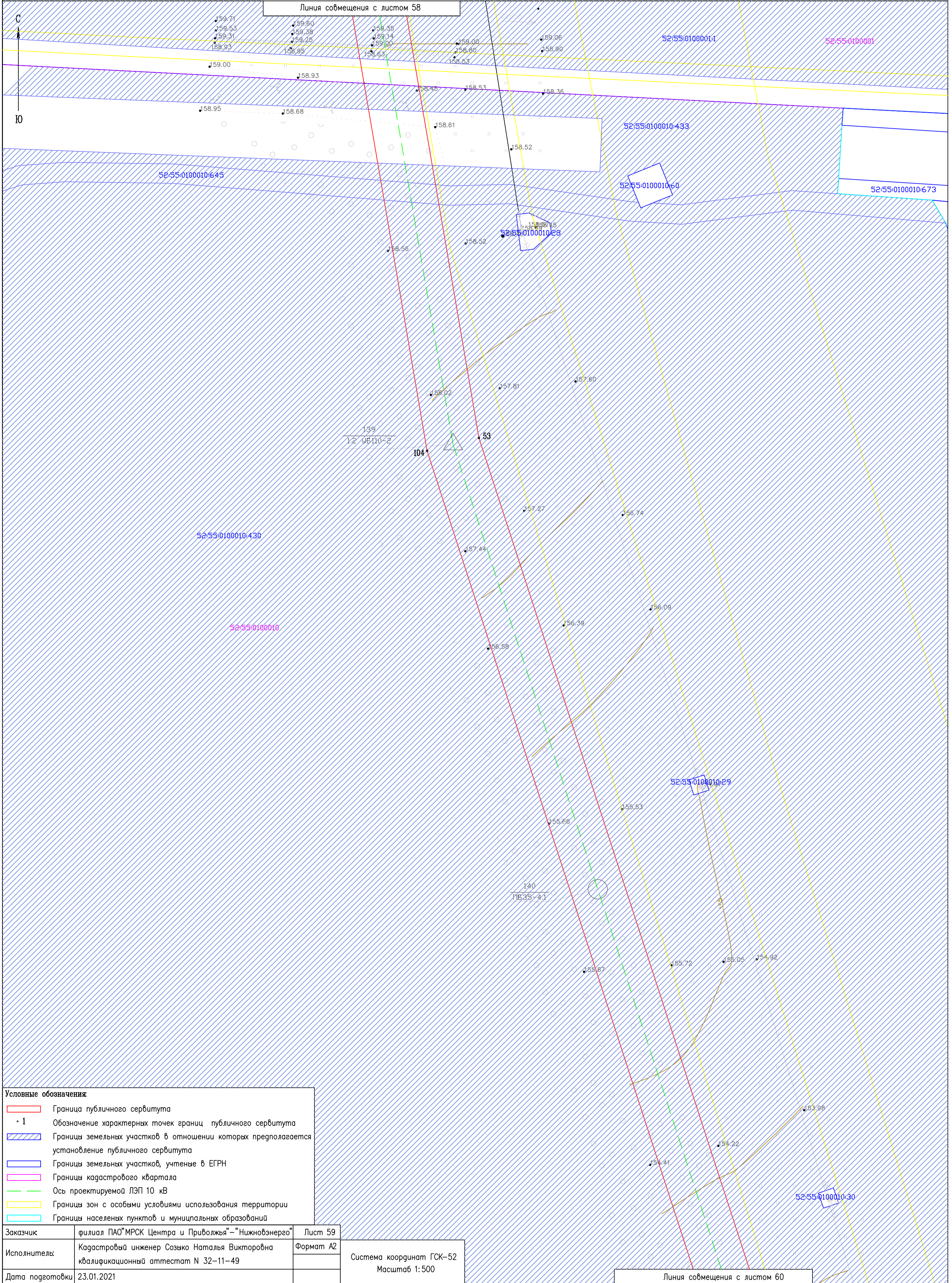


Схема расположения границ публичного сервитута

Местоположение: Нижегородская область, Дубовский район, vicinity г. Саров, с. Яковлевка, д. Осиповка, с. Дубево

Кадастровый номер квартала, в отношении которых предполагается установление публичного сервитута: 52:55:0070005, 52:55:0100005, 52:55:0070005, 52:55:0100010, 52:55:0100009, 52:55:0100008

Цель установления публичного сервитута: Строительство в/ух ЛЭП 10 кВ от ПС Дубево, реконструкция РУ 10 кВ ПС Дубево ПО Южные электрические сети

С
Ю

52:55:0100010

52:55:0100010:430

52:55:0100010:61

Линия совмещения с листом 59

Условные обозначения	
	Граница публичного сервитута
	Обозначение характерных точек границы публичного сервитута
	Граница земельных участков в отношении которых предполагается установление публичного сервитута
	Граница земельных участков, учтенные в ЕГРН
	Границы кадастрового квартала
	Ось проектируемой ЛЭП 10 кВ
	Границы зон с особыми условиями использования территории
	Границы населенных пунктов и муниципальных образований

Заказчик: филиал ПАО "МРСК Центра и Приволжья" - "Нижевоэнергос"

Исполнитель: Кадастровый инженер Созыко Наталья Викторовна

квартал кадастровый № 32-11-49

Дата подготовки: 23.01.2021

Лист 60

Формат А3

Система координат СК-52
Масштаб 1:500

Линия совмещения с листом 61

