

## **Приложение 1. Информация о картографическом сервисе РТРС для размещения сайтах муниципалитетов**

### **Антенные и телевизионные мастера Нижегородской области могут разместить информацию о своих услугах на карте РТРС**

Теперь специализированные службы по установке и ремонту оборудования для приема цифрового эфирного телевидения (ЦЭТВ) могут добавлять свои контакты на картографический сервис РТРС **карта.ртрс.рф**.

Новый функционал сервиса позволит жителям региона, которые не могут самостоятельно организовать качественный прием, быстро найти ближайших специалистов по монтажу и обслуживанию наружных антенн (индивидуальных и коллективных), подключению и настройке приставок, ремонту телевизоров. Специализированные организации, в свою очередь, станут ближе к телезрителям, нуждающимся в профессиональных услугах.

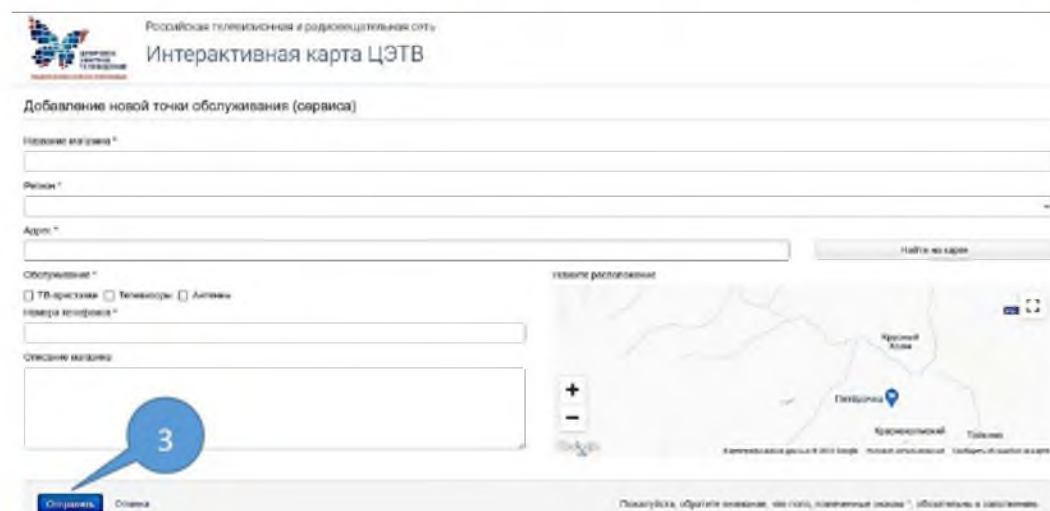
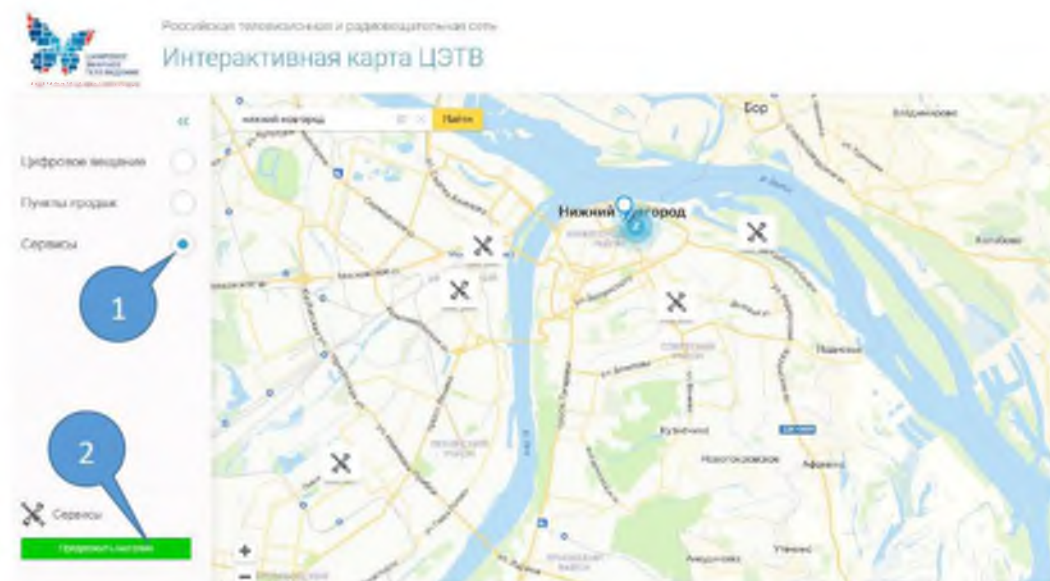
Переход с аналогового на цифровое эфирное телевидение дает возможность практически всем жителям региона принимать 20 бесплатных телеканалов в высоком качестве. Однако, «четкая картинка» на экранах телевизоров обеспечивается не только высокотехнологичным стандартом трансляции, но и грамотной организацией телеприема. Как показывает анализ обращений на горячую линию РТРС, 98% проблем с просмотром программ ЦЭТВ у телезрителей связаны именно с приемным пользовательским оборудованием – его неправильным выбором, установкой или неисправностью. В первую очередь, это касается индивидуальных наружных антенн, подбор, монтаж и обслуживание которых требуют специальных знаний и опыта.

На карте РТРС в разделе «Сервисы» телезрители региона уже могут найти информацию об 11 специализированных организациях, занимающихся установкой и обслуживанием телеоборудования в Нижнем Новгороде, Арзамасе, Дзержинске, Городце, Выксе и прилегающих к ним районах.

Контакты сервисных центров добавляют сами владельцы; они отображаются на карте значком в виде **отвертки и гаечного ключа**.

#### **Для добавления сервисной организации на карту РТРС необходимо:**

- 1) Зайти на сайт [карта.ртрс.рф](http://карта.ртрс.рф) и выбрать строку «Сервисы»;
- 2) Нажать «Предложить магазин»;
- 3) Заполнить предлагаемые поля и нажать «отправить»;
- 4) После модерации информация об организации отобразится на карте в соответствии с указанным адресом



**Внимание!** Если организация уже добавлена на карту как Пункт продаж, но оказывает и сервисные услуги, то можно просто добавить значок «отвертка и гаечный ключ» к ранее размещенным данным.

Функционал картографического сервиса РТРС также позволяет определить расстояние до ближайшего объекта вещания цифрового эфирного телевидения, узнать технические параметры трансляции.

**Приложение 2.** Проект обращения глав муниципальных образований Нижегородской области в адрес субъектов малого и среднего предпринимательства, занятых в сфере установки и обслуживания оборудования для приема цифрового эфирного телевидения

*О размещении информации об услугах  
на картографическом сервисе РТРС*

Уважаемые руководители!

ФГУП «Российская телевизионная и радиовещательная сеть» (РТРС) - государственный оператор эфирного телерадиовещания - открыл новую опцию на своем картографическом сервисе **карта.ртрс.рф** по добавлению контактов организаций, занятых в сфере монтажа, обслуживания и ремонта оборудования для приема цифрового эфирного телевидения (индивидуальных и коллективных антенн, телевизоров и приставок). Предлагаем Вам разместить информацию о Вашей компании на данном ресурсе.

Размещение информации на картографическом сервисе РТРС бесплатно для предпринимателей и осуществляется организациями самостоятельно.

Новый функционал сервиса позволит телезрителям региона, которые не могут самостоятельно организовать качественный прием цифрового эфирного телевидения, быстро найти нужных специалистов по телеоборудованию. Ваша компания, в свою очередь, получит дополнительный канал продвижения своих услуг и возможность стать ближе к потенциальным клиентам за счет размещения информации на популярном тематическом ресурсе.

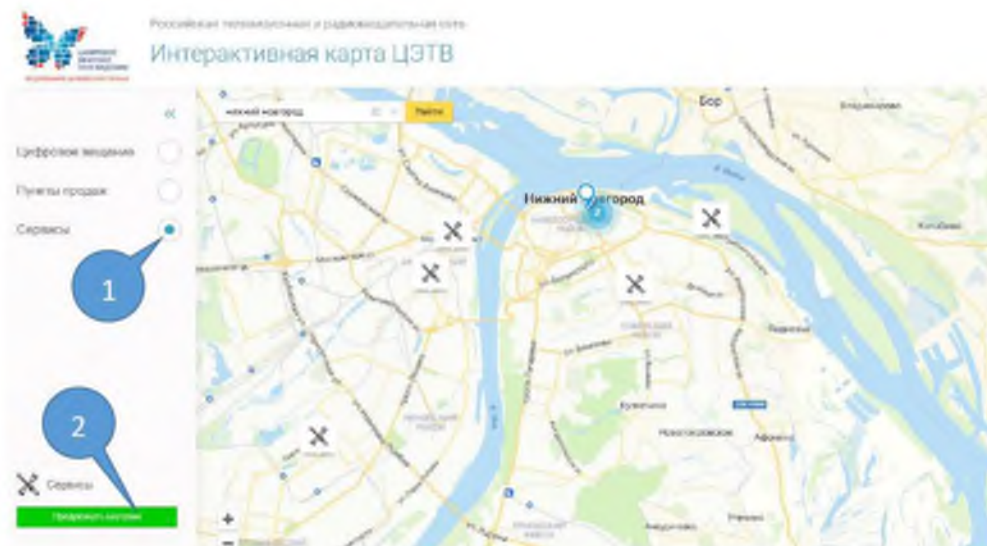
Переход с аналогового на цифровое эфирное телевидение дает возможность практически всем жителям региона принимать 20 бесплатных телеканалов в высоком качестве. Однако, высокое качество изображения обеспечивается не только высокотехнологичным стандартом трансляции, но и грамотной организацией телеприема, с которой не все телезрители могут справиться своими силами. Им требуются услуги специализированных организаций, информацию о которых позволяет аккумулировать картографический сервис РТРС.

Контакты сервисных центров отображаются на карте значком в виде **отвертки и гаечного ключа**.

**Для добавления сервисной организации на карту РТРС Вам необходимо:**

- 1) Зайти на сайт [карта.ртрс.рф](http://карта.ртрс.рф) и выбрать строку «Сервисы»;

- 2) Нажать «Предложить магазин»;
- 3) Заполнить предлагаемые поля и нажать «отправить»;
- 4) После модерации информация об организации отобразится на карте в соответствии с указанным адресом



Если Ваша организация уже добавлена на карту РТРС как Пункт продаж, но оказывает и сервисные услуги, то Вы можете просто добавить значок «отвертка и гаечный ключ» к ранее размещенным данным.

Функционал картографического сервиса РТРС также позволяет определить расстояние до ближайшего объекта вещания цифрового эфирного телевидения, узнать технические параметры трансляции.

### **Приложение 3.** Проект обращения Министерства внутренней региональной и муниципальной политики в адрес глав муниципальных образований Нижегородской области

*Об информировании специализированных организаций о возможностях картографического сервиса РТРС*

Уважаемые руководители!

Прошу Вас проинформировать субъекты малого и среднего предпринимательства, занятые в сфере установки, обслуживания и ремонта пользовательского оборудования для приема цифрового эфирного телевидения (индивидуальных и коллективных антенн, ТВ и приставок) на территории Вашего муниципального образования, о возможности добавления сведений о своих услугах на картографический сервис РТРС **карта.ртрс.рф**.

Размещение информации на картографическом сервисе РТРС бесплатно для предпринимателей и осуществляется ими самостоятельно.

Новый функционал сервиса позволит телезрителям Вашего муниципалитета, которые не могут самостоятельно организовать качественный прием цифрового эфирного телевидения (ЦЭТВ), быстро найти специалистов по обслуживанию телеоборудования. Специализированные организации, в свою очередь, получают дополнительный канал продвижения своих услуг и возможность стать ближе к потенциальным клиентам за счет размещения информации на популярном тематическом ресурсе.

Нижегородский филиал РТРС, являясь государственным оператором эфирного телерадиовещания, создал региональный сегмент сети ЦЭТВ в рамках федеральной целевой программы «Развитие телерадиовещания в Российской Федерации на 2009-2018 годы». Переход с «аналога» на «цифру» дает возможность практически всем жителям региона принимать 20 бесплатных телеканалов в высоком качестве.

Однако, высокое качество изображения обеспечивается не только высокотехнологичным стандартом трансляции, но и грамотной организацией телеприема. Как показывает анализ обращений на горячую линию РТРС, 98% проблем с просмотром программ ЦЭТВ у телезрителей связаны именно с приемным пользовательским оборудованием – его неправильным выбором, установкой или неисправностью. В этом случае телезрителям требуются услуги специализированных организаций, информацию о которых позволяет аккумулировать картографический сервис РТРС.

С учетом вышеизложенного прошу Вас:

- разместить информацию о возможностях картографического сервиса РТРС на официальном сайте администрации Вашего муниципального образования и иных возможных информационных ресурсах;
- направить письма в адрес руководителей специализированных сервисных организаций, оказывающих услуги по обслуживанию телеоборудования в Вашем муниципальном образовании, с целью информирования о возможности добавления контактной информации на картографический сервис РТРС.

*К письму прилагается информация для размещения на сайтах муниципальных образований (приложение 1) и обращение в адрес предпринимателей (приложение 2).*